


# Anexo 1: Actividades extra-académicas da Facultade de Historia e noticias de prensa relativas ao curso 2017/2018

---





Facultade de Historia  
Universidade de Vigo

22 setembro 2017

# Territorios da Auga: Mondariz Balneario e río Tea

Dirixida aos alumnos de 3º e 4º do Grao en Xeografía e Historia  
Xeografía Aplicada: Territorio e Paisaxe - Xeografía de Galicia

**Visita coordinada polos profesores  
Elena de Uña e Miguel A. Álvarez  
Prazas Limitadas**

## **PROGRAMA**

- 9:00 h. Saída de Ourense
- Museo da Auga; - Vila termal de Mondariz Balneario; - Castro da Croa (Ponteareas)
- 20:00 h. Chegada a Ourense



**#Itinerario1**

**#SaídasEstudo2017-18**



## O PATRONATO ARTISTICO DA ORDE MILITAR DE SAN XOAN DE XERUSALEN NA ENCOMENDA DE BEADE

Dirixida aos alumnos de 4º do Grao en Xeografía e Historia

Materia: Historia da Arte de Galicia

Visita coordinada pola profesora Yolanda  
Barriocanal López



### PROGRAMA

**29 Setembro**

- 10:00 h. Saída de Ourense (Edificio de Ferro)
- 14:00 h. Chegada a Ourense (Edificio de Ferro)



## #Itinerario 2

## #SaídasEstudo2017-18



Facultade de Historia  
Universidade de Vigo

# 29-30 setembro 2017

## Montañas de Trevinca

Dirixida aos alumnos de 2º do Grao en Xeografía e Historia  
Xeografía: Espazos & Sociedades

**Vilanova de Trevinca-O Trisquel**

**Coordinación pola profesora Elena De Uña Álvarez**

**Prazas Limitadas**

### PROGRAMA

#### 29 de setembro

- 9:00 h. Saída de Ourense
- A Veiga-Cántara da Moura
- 14.000 h. Hora aproximada de chegada a Vilanova
- Actividade no entorno do Trisquel

#### 30 de setembro: Ascenso & Actividades

22:00 Hora aproximada de chegada a Ourense



## #Itinerario 3

## #SaídasEstudo2017-18



SEMINARIO ABERTO

PREHISTORIA DO NOROESTE DA PENÍNSULA IBÉRICA

Dr. EDUARDO MÉNDEZ QUINTAS

Mitos e realidades por volta do coñecemento da primeira  
presenza humana en Galicia

4 de outubro, Aula 2.3 Edificio de Ferro, 13 h

6 de outubro 2017

# Cazadores Recolectores na Serra do Xistral

Dirixida aos alumnos de 4º do Grao en Xeografía e Historia  
Prehistoria do Noroeste da Península Ibérica  
Xeografía de Galicia



## PROGRAMA

- 8.45 h. Saída de Ourense
- 11.30 h. Chegada ao punto de encontro na Serra do Xistral
- 12.00-15.00 h. Percorrido por un territorio "paleolítico"
- 17.00 h. Visita ao Museo de Prehistoria e Arqueoloxía de Vilalba
- 18.00 h. Regreso a Ourense



#Itinerario1

#SaidasEstudio2017-18



Facultade de Historia  
Universidade de Vigo

20 outubro 2017

# Baixo Miño: Medio Natural

Dirixida aos alumnos de 1º do Grao en Xeografía e Historia  
Fundamentos de Xeografía Física

Visita coordinada pola profesora Elena De Uña Álvarez  
& polo profesor Miguel Ángel Álvarez Vázquez

## PROGRAMA

- 10:00 h. Saída de Ourense
- Camposancos-A Guarda-Baiona
- 20.00 h. Hora aproximada de chegada a Ourense



#Itinerario 5

#SaídasEstudo2017-18

## O MECENADO ARTÍSTICO DO CARDEAL RODRIGO DE CASTRO NO COLEXIO DA COMPAÑIA DE MONFORTE

Dirixida aos alumnos de 3º do Grao en Xeografía e Historia

Materia: Historia da Arte Moderna

**Visita coordinada pola profesora Yolanda Barriocanal López**



### PROGRAMA

**27 Outubro**

- 10:00 h. Saída de Ourense (Edificio de Ferro)
- 14:00 h. Chegada a Ourense (Edificio de Ferro)



**#Itinerario 6**

**#SaídasEstudo2017-18**





Facultade de Historia  
Universidade de Vigo

# 27 outubro 2017

## Arquivo da Catedral de Santiago de Compostela

Dirixida aos alumnos de 2º e 4º do Grao en Xeografía e Historia

**Visita ao Arquivo da Catedral de Santiago de Compostela**  
Conducida por Xosé Manoel Sánchez Sánchez  
Coordinada polo profesor Francisco J. Pérez Rodríguez  
Prazas Limitadas

### PROGRAMA

**27 de outubro**

- 9:00 h. Saída de Ourense
- 18.00 h. Hora aproximada de chegada a Ourense



**#Itinerario 7**

**#SaídasEstudo2017-18**



Facultade de Historia  
Universidade de Vigo

# 3 novembro 2017

## Lugo romano

Dirixida aos alumnos de 3º e 4º do Grao en Xeografía e Historia  
Historia Antiga da P. Ibérica  
Hª Antiga do NW de Galicia

**Unha visita as Termas romanas, a casa do Mitreo e a  
exposición romana de Porta Miñá**

**Visita coordinada polas profesoras Susana Reboreda e  
Rosa Brañas**



### PROGRAMA

**3 de novembro**

➤ 9:00 h. Saída de Ourense

➤ 20.000 h. Hora aproximada de chegada a Ourense



**#Itinerario 8**

**#SaídasEstudo2017-18**



# VII Xornadas de Novos Investigadores

Salón de Grados  
Facultade de Historia de Ourense  
(Edificio de Ferro)

7 de Novembro  
16:15

Facultade de Historia  
**Universidade** de Vigo

Delegación de Alumnos  
Facultade de Historia




**Augusto Guedes de Castro**  
**Director de Románico**

**Salón de Graos, Edificio de Ferro**  
**Xoves 23 de 11:00 a 12:00**



# Xornadas Xeográficas 17



Facultade de Historia  
Universidade de Vigo

Aula aberta  
24/NOV/2017  
10:00 – 14:00

Terra  
Auga  
Aire  
Lume

## PROGRAMA:

- 10:00 Presentación das Xornadas Xeográficas 17
- 10:15 – 11:00 Variacións climáticas ó longo da historia da Terra  
*Xurxo Costoya (Universidade de Aveiro)*
- 11:00 – 11:45 El suelo y sus funciones en la biosfera  
*Esther de Blas (Universidade de Vigo)*
- 11:45 – 12:15 Descanso
- 12:15 – 13:00 Caso: presencia de gas en los sedimentos de la Ría de Vigo  
*Alexandra Ramírez (Universidade de Vigo)*
- 13:00 – 14:00 Actividade: vaga de lumes – incendios en Galicia
- 14:00 Clausura das Xornadas

Salón de Graos 'Vicente Risco' – Edificio de Facultades – Campus de Ourense  
Organiza: Área de Xeografía Física


Entrada libre ata completar aforamento

# NO LUMIAR DAS ARTES

Lara Bacelar Alves  
Israel Barandela  
Antón Bouzas  
Fernando Carrera  
Feliciano Gadierno  
José Luis Galovart  
Manuel Santos Estévez

Organización:  
Ladislao Castro  
Beatriz Comendador

## Encrucillada de tradicións rupestres



Ciclo de  
Conferencias  
14-15 de  
Diciembro 2017

Salón de Graos  
Facultade de Historia  
Campus de Ourense  
Universidade de Vigo

[geaat@uvigo.es](mailto:geaat@uvigo.es)



**GEAAT**  
Universidade de Vigo

Facultade de Historia  
Universidade de Vigo



# NO LIMIAR DAS ARTES


Encrucillada  
de tradicións  
rupestres

**Salón de Graos**  
**Facultade de**  
**Historia**  
**Campus de Ourense**  
**Universidade de Vigo**

Inscripción gratuíta

[geaat@uvigo.es](mailto:geaat@uvigo.es)

Entregarase diploma aos asistentes a polo menos o 80% da duración total do ciclo, por un total de 15 horas lectivas



**GEAAT**  
Universidade de Vigo

Facultade de Historia  
**Universidade de Vigo**

## Ciclo de Conferencias 14-15 de Decembro 2017

XOVES 14/12/2017

- 16.00 h Apertura do ciclo. Ladislao Castro e Beatriz Comendador, Area de Prehistoria, GEAAT, Uvigo
- SESIÓN CRONOLOXÍA E ICONOGRAFÍA DA ARTE RUPESTRE
- 16.15-17.00 h *Unha interpretación narrativa dos cervos na arte rupestre galaica*. Ladislao Castro, GEAAT, Uvigo
- 17.15-18.00 h *Aproximacións cronolóxicas dende a estratigrafía horizontal: novas perspectivas*. Israel Barandela, GEAAT, Uvigo
- 18.00-18.30 h Pausa+Café
- 18.30-19.15 h *Iconografía e cronoloxía da Arte Atlántica ou... os retratos de uma Utopia*. Lara Bacelar Alves, CEAACP, Universidade de Coimbra
- 19.30 Mesa redonda

VENRES 15/12/2017

- SESIÓN ARTES ESQUEMÁTICAS
- 9.30-10.15 h *O Bierzo: Unha aproximación á súa arte rupestre postpaleolítica*. Feliciano Cadierno, Univ. Valencia
- 10.30-11.15 h *Noroeste Peninsular: encrucillada de tradicións rupestres*. Beatriz Comendador, Área de Prehistoria, Uvigo, Lara Bacelar Alves, CEAACP, Universidade de Coimbra
- 11.30-12.00 Pausa+Café
- 12.00-12.45 *Volvendo sobre os pasos. Repensando a Arte Esquemática Atlántica*. Manuel Santos-Estévez, Univ. do Minho/FCT
- 13.00 Mesa redonda
- SESIÓN REXISTRO E PROTECCIÓN DA ARTE RUPESTRE
- 16.15-17.00 h *Arqueoastronomía. Rexistro e interpretación*. José Luis Galovart
- 17.15-18.00 h *A protección ecolóxica do patrimonio no monte como oportunidade para a multifuncionalidade produtiva, social e ecosistémica do territorio*. Antón Bouzas. Colectivo a Rula.
- 18.00-18.30 h Pausa+Café
- 18.30-19.15 h *Liñas estratéxicas para a protección da arte prehistórica en Galicia*. Fernando Carrera. ESCRBCGA
- 19.30 Mesa redonda e peche do ciclo





# 9 Febreiro 2018



## VISITA Á EXPOSICION “IN TEMPORE SUEBORUM”

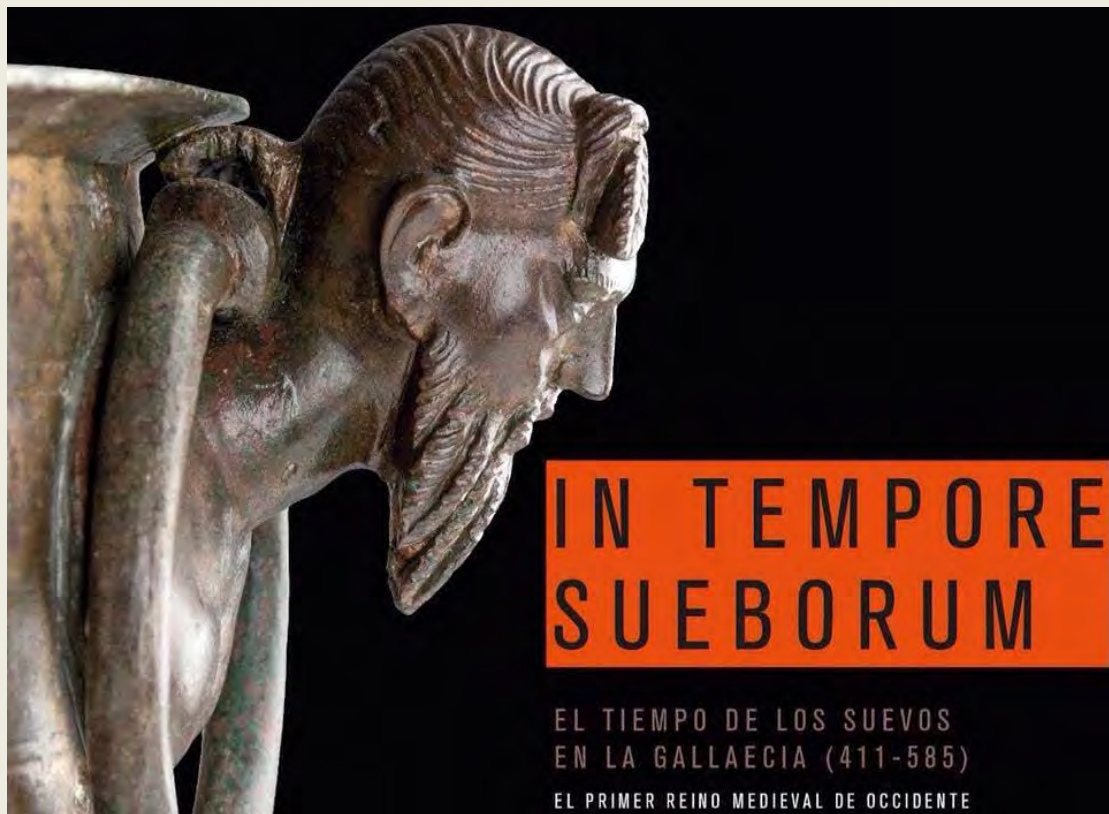
Dirixida aos alumnos de 2º do Grao en Xeografía e Historia  
Materia: Historia da Arte Medieval

Visita coordinada pola profesora Yolanda  
Barriocanal López

### PROGRAMA

9 Febreiro

11:00 h.: Edificio Marcos Valcárcel  
12:00 h. : Santa María Nai  
13:00 h.: Museo Municipal



#Itinerario 9

#SaídasEstudo2017-18





DELEGACIÓN DE ALUMNOS  
Facultade de HISTORIA  
Universida de Vigo

# 2018 SUR DE ITALIA

9ª viaxe de estudos arqueolóxicos

9º viaggio di studi archeologici

Tomba del  
Tuffatore  
(Paestum)  
470 a.C.





Inicio
Institucional
Investigación
Actividades Académicas
Cultura
Alumnado
Deportes
Publicacións
Opinión
Axenda
Quiosco
Hemeroteca
Campus de Ourense
Campus de Pontevedra
Campus de Vigo
RSS
DUVI (2001-2007)
Caixa de queixas, suxestións e parábens

Comezo

xoves 22 de febreiro de 2018

Os resultados da investigación foron presentados este xoves no concello ourensán

## Un estudo histórico sitúa a orixe da vila de Oímbra no século XIII, dous séculos antes do considerado

A iniciativa é froito dun convenio de colaboración coa Universidade de Vigo



### Duvi | Ourense

En abril de 2017 Ana María Villarino, alcaldesa de Oímbra, e Salustiano Mato, reitor da Universidade de Vigo, asinaron un convenio de colaboración que tiña como obxectivo buscar as orixes históricas deste municipio ourensán. Este xoves presentáronse os resultados da investigación realizada por un equipo da Facultade de Historia do campus de Ourense. Entre eles destácase como "cos novos datos coñecidos a raíz da elaboración deste proxecto de investigación, Oímbra configúrase como vila xa no século XIII, sempre con anterioridade a 1287 e, polo tanto, dous séculos antes do que ata o momento

se pensaba".

A presentación do informe do *Proxecto Investigación Arqueolóxica e Histórica sobre as Orixes do Concello de Oímbra* tivo lugar no municipio ourensán coa participación da súa alcaldesa e de Beatriz Comendador, especialista en Prehistoria e Historia Antiga, e o investigador Víctor Rodríguez Muñiz, que xunto a Beatriz Vaquero e Francisco Javier Pérez, especialistas na etapa Medieval e Moderna, completaron o equipo da Facultade de Historia que levou a cabo este estudo. A idea de pór en marcha esta iniciativa, lembrou Ana María Villarino, naceu da necesidade de buscar as orixes deste municipio e pór luz sobre a descoñecida evolución histórica deste municipio. Segundo explicaron os autores e autoras do informe, o proxecto perseguía o duplo obxectivo de amosar a información arqueolóxica coñecida para o concello, mediante a revisión de catalogacións e prospeccións en campo, e rastrexar as referencias que os textos escritos, moitos deles en documentación aínda inédita, puidesen achegar para un maior e mellor coñecemento da realidade de Oímbra.

Estudo histórico da Vila de Oímbra

[https://duvi.uvigo.gal/duvi\\_gl/contenido/artigos/investigacion/2018/02/artigo\\_0016.html](https://duvi.uvigo.gal/duvi_gl/contenido/artigos/investigacion/2018/02/artigo_0016.html)

## VISITA AO EDIFICIO DO VELLO PALACIO EPISCOPAL DE OURENSE. SEDE DO MUSEO ARQUEOLOXICO

Dirixida aos alumnos de 2º do Grao en Xeografía e Historia  
Materia: Historia da Arte Medieval

**Visita coordinada pola profesora  
Yolanda Barriocanal López**

### PROGRAMA

**23 Febreiro**

11:00h.: Edificio MUSEO. Praza Maior



**#Itinerario 10**

**#SaídasEstudo2017-18**



- Inicio
  - Institucional
  - Investigación
  - Actividades Académicas
  - Cultura
  - Alumnado
  - Deportes
  - Publicacións
  - Opinión
- 
- Axenda
  - Quiosco
  - Hemeroteca
- 
- Campus de Ourense
  - Campus de Pontevedra
  - Campus de Vigo
- 
- RSS
  - DUVI (2001-2007)
- 
- Caixa de queixas, suxestións e parabéns

Comezo

luns 26 de febreiro de 2018

Poden inscribirse estudantes de 4º de Educación Secundaria Obrigatoria de Galicia

### A I Olimpíada de Historia celebrárase o día 25 de maio no campus

Será un concurso competitivo de pregunta-resposta



#### Rosa Tedín | Ourense

A Facultade de Historia do campus de Ourense, en colaboración coa revista *El Octavo Historiador*, vén de convocar a I Olimpíada de Historia. Fai Historia con nós. Con carácter autonómico e pioneiro en Galicia, a cita ten como obxectivo espertar a curiosidade do alumnado preuniversitario por esta área. Os estudantes de 4º de Educación Secundaria Obrigatoria de Galicia interesados en participar neste concurso competitivo de pregunta-resposta teñen de prazo ata o 13 de abril para inscribirse. A competición terá lugar o día 25 de maio no campus de Ourense.

Susana Reboreda, decana da Facultade de Historia; Beatriz Nieto, egresada deste centro e profesora do Colexio Padre Feijoo-Zorelle, e os membros da publicación *El Octavo Historiador* e tamén egresados da facultade ourensá Ángeles Coello e David Morenza, foron os encargados este luns de presentar a convocatoria. A idea, explicou a decana, nace da paixón compartida pola historia dos seus promotores, destacando como a iniciativa está liderada por tres egresados e egresadas do centro. A posta en marcha desta I Olimpíada de Historia, apuntou Susana Reboreda, "cubre un oco moi importante" no panorama galego e faino "dun xeito diferente, cun formato de pregunta-resposta, non de exame, moi atractivo e motivador para o alumnado e o profesorado".

Segundo explicou Beatriz Nieto a proposta xurdiu grazas aos bos resultados acadados polas Olimpíadas Históricas que esta historiadora viña organizando no Colexio Padre Feijoo-Zorelle co seu alumnado de 4º de Educación Secundaria Obrigatoria. Coa posta en marcha desta olimpíada de ámbito galego, os centros participantes, apuntou a profesora, poden aproveitar esa experiencia para levar esta dinámica ás súas aulas. "A historia non é algo aburrido que memorizar e esta olimpíada quere darlle unha volta a esta idea", comentou David Morenza da iniciativa, que conta coa colaboración da Vicerreitoría do campus de Ourense, o Consello Social da Universidade de Vigo, a Deputación Provincial, o Concello de Ourense e diversas empresas da cidade, como a Librería O Moucho, El Octavo Pasajero e Xogon.

#### Obxectivos, dinámica e premios

Rolda prensa presentación I Olimpíada de Historia. Fai Historia con nós.

[https://duvi.uvigo.gal/duvi\\_gl/contenido/artigos/institucional/2018/02/artigo\\_0019.html](https://duvi.uvigo.gal/duvi_gl/contenido/artigos/institucional/2018/02/artigo_0019.html)

# Jornadas de Historia Contemporánea y del Tiempo Presente

Julio Prada Rodríguez  
Emilio Grandío Seoane  
Enya Antelo Alvite  
Diego Gómez-Aller Andrés

# LA TRANSICIÓN A LA DEMOCRACIA EN GALICIA

6-7 de marzo de 2018  
Facultade de Xeografía e Historia  
Salón de Graos

## COMITÉ ORGANIZADOR

Jesús de Juana López  
Julio Prada Rodríguez

## COMITÉ CIENTÍFICO

Emilio Grandío Seoane  
Julio Ponce Alberca  
Domingo Rodríguez Teijeiro  
Luis Domínguez Castro  
José Ramón Rodríguez Lago  
Jesús de Juana López  
Julio Prada Rodríguez



## Los másteres científicos y tecnológicos tienen los titulados más satisfechos con su formación

Los egresados de los programas más valorados destacan la actualidad y adecuación de los conocimientos adquiridos, la utilidad de las prácticas y los servicios de la Universidad

Sandra Penelas 02.03.2018 | 02:41

Los másteres científicos y tecnológicos se mantienen como los títulos mejor valorados por los egresados de la **Universidad de Vigo** en el último informe de satisfacción realizado por el área de Calidad. Los encuestados destacan la actualidad y la adecuación de la formación recibida, así como la utilidad de las prácticas y los recursos y servicios de las institución.

En este "top ten" solo se cuelan dos másteres del ámbito jurídico y social: Dirección Pública y Liderazgo Institucional, de Pontevedra; y Creación, Dirección e Innovación en la Empresa, de Ourense. **La rama de arte y humanidades solo está representada por el grado de Geografía e Historia que se imparte en el campus de As Burgas.**

Los resultados del informe se basan en las respuestas de 1.399 personas que acabaron sus grados y másteres durante el **curso** 2015/16, lo que representa al 38% de los titulados en ese periodo. Además, casi el 50% de ellos estaban empleados o habían trabajado en ámbitos relacionados con su formación.

Los encuestados otorgan a la institución viguesa una nota media de 3,30 sobre 5, un resultado entre la consideración de aceptable (3) y satisfactoria (4). La calificación final es el resultado de

la valoración del plan de estudios, su actualidad, la orientación profesional y laboral, las prácticas externas, los profesores, los recursos y servicios de la **Universidad** y la adecuación y utilidad de los conocimientos recibidos a la carrera profesional, entre otras cuestiones.

La Universidad repite la misma valoración del informe anterior, para el que fueron entrevistados más de 800 titulados durante el curso 2014/15.

El máster en Ingeniería Química mejora su puntuación entre los diez programas más valorados y pasa del noveno puesto al primero con un 4,71, rozando la calificación de "muy satisfactorio". Y también repiten los posgrados de Matemática Industrial; **Ciencia** y Tecnología de Conservación de Productos de la Pesca, e Ingeniería Informática.

Respecto a los grados más valorados por los egresados de la institución viguesa, tras el de Geografía e Historia -el único en los primeros diez puestos del *ranking* global con la nota máxima de 3,99- se sitúan Derecho de Ourense -3,89-, Química -3,82-, Comercio -3,80- y Biología -3,61-.

La lista de las carreras más valoradas la completan Fisioterapia -3,60-, Derecho de **Vigo** -3,58-, Administración y Dirección de Empresas (ADE) de Ourense -3,56-, Ciencia y Tecnología de los Alimentos -3,55- y Relaciones Laborales -3,46-.

Teniendo en cuenta los másteres y grados impartidos por los centros de los tres campus, el más valorado por los egresados es la Facultad de Química, que recibe un 3,83.

Y tras ella **destacan la facultad ourensana de Historia -3,75-**, la Escuela de Estudios Empresariales de Torrecedeira -3,73-, Derecho de Ourense -3,71- y Fisioterapia de **Pontevedra** -3,60-.

Un resultado llamativo del informe es el alto nivel de satisfacción que muestran los exalumnos del programa de mayores de la Universidad, que supera la media de la institución en los tres campus. Los titulados del ciclo intensivo de Pontevedra otorgan a la formación recibida una nota de 4,07, los de Vigo un 3,87, y los de Ourense un 3,85. Y los universitarios superior sénior (ciclo integrado) la califican con un 3,73 (Ourense) y un 3,49 (Vigo).

Inicio
Institucional
Investigación
Actividades Académicas
Cultura
Alumnado
Deportes
Publicacións
Opinión
Axenda
Quiosco
Hemeroteca
Campus de Ourense
Campus de Pontevedra
Campus de Vigo
RSS
DUVI (2001-2007)
Caixa de queixas, suxestións e parabéns

A facultade celebrou este venres unha xornada de orientación profesional

## Todo o que o alumnado de Historia necesita saber sobre... o traballo fin de grao e saídas profesionais

A egresada Laura Novelle presentou o seu primeiro libro



### Rosa Tedín | Ourense

A Facultade de Historia do campus de Ourense celebrou este venres unha Xornada de Orientación Profesional destinada a orientar ao seu alumnado en dous aspectos: no traballo fin de grao e nas saídas profesionais desta titulación. Por unha banda, egresadas e egresados do centro volveron a el para explicar aos estudantes diferentes opcións que teñen ao rematar os seus estudos, desde as oposicións ata o emprendemento. Por outra, a egresada Laura Novelle presentou o seu primeiro libro, titulado *Sobrevivir ao traballo fin de grao en Humanidades e Ciencias Sociais. Todo o que necesitas saber*.

### Das oposicións á arqueoloxía privada

"Estas xornadas naceron a iniciativa do alumnado, que demandou coñecer mellor as saídas profesionais que teñen", comentou Adolfo Fernández, vicedecano da Facultade de Historia. Co obxectivo de dar resposta a esta demanda, detallou, deseñaron unhas xornadas que, contando coa colaboración do Consello Social da Universidade de Vigo, buscaron "abordar diferentes posibles saídas profesionais a partir do traballo que están realizando algúns dos nosos egresados e egresadas". Tendo en conta que a saída laboral maioritaria do alumnado deste centro son as oposicións as xornadas arrancaron cunha intervención sobre elas pero tamén incluíron outras opcións tanto do eido público como privado.

A primeira intervención foi de Borja Campos, profesor de Educación Secundaria e liberado sindical de CCOO Ensino, sobre o acceso á profesión docente no ensino non universitario. O egresado da Facultade de Historia ourensá explicou ao alumnado presente "as opcións que teñen na función pública docente non universitaria", desde os requisitos para poder realizar as oposicións ata o seu procedemento. "É un bo momento para sacar as oposicións", destacou o docente. Así, lembrou este ano se convocaron 65 prazas, cifra que se agarda se vaia repetindo ou incrementando nos vindeiros anos ata 2020, no marco do acordo asinado polos sindicatos e goberno central e o autonómico para reducir do 13% ao 5% a temporalidade no corpo docente e tendo en conta as previsións de xubilacións.

Trala intervención de Borja Campos, a sesión contou cunha conferencia de M<sup>a</sup> Reyes Fernández, técnica superior en Orientación Laboral da Área de Emprego e Emprendemento da Universidade de Vigo, titulada Actívate: decide o teu futuro profesional. As saídas profesionais en museos, en base á experiencia de Pilar Núñez no Museo Arqueolóxico de Ourense, e de emprendemento no eido do patrimonio, co caso da cooperativa Xeitura, e da arqueoloxía, co caso de Bregán Arqueoloxía, completaron a programación desta Xornada de Orientación Profesional.

## Xornadas de orientación profesional

[https://duvi.uvigo.gal/duvi\\_gl/contenido/artigos/academicas/2018/03/artigo\\_0008.html](https://duvi.uvigo.gal/duvi_gl/contenido/artigos/academicas/2018/03/artigo_0008.html)





## ARQUITECTURA VISIGODA, DE REPOBOACION OU MOZARABE EN STA COMBA DE BANDE

Dirixida aos alumnos de 2º do Grao en Xeografía e Historia

Materia: Historia da Arte Medieval

Visita coordinada pola profesora Yolanda  
Barriocanal López

### PROGRAMA


16 Marzo

- 9:00 h. Saída de Ourense (Edificio de Ferro)
- 14:00 h. Chegada a Ourense (Edificio de Ferro)



#Itinerario 11

#SaídasEstudo2017-18



De *Aeminium* (Coímbra) a *Igaedis* (Idanha-a-Velha):  
entre o litoral e o interior norte  
da Lusitania romana

Pedro C. Carvalho.  
Faculdade de Letras, Universidade de Coimbra, CEAACP

Xoves 12 de abril  
19:30 horas  
Aula 2.1. Faculdade de Historia





- Inicio
- Institucional
- Investigación
- Actividades Académicas
- Cultura
- Alumnado
- Deportes
- Publicacións
- Opinión

- Axenda
- Quiosco
- Hemeroteca

- Campus de Ourense
- Campus de Pontevedra
- Campus de Vigo

- RSS
- DUVI (2001-2007)

- Caixa de queixas, suxestións e parabéns

Comezo

mércoles 18 de abril de 2018

Este 18 de abril celébrase o Día Internacional dos Monumentos e Sitios

## Un percorrido polos descoñecidos xacementos arqueolóxicos do campus de Vigo

O Grupo de Innovación Docente en Educación Patrimonial está a preparar unha visita interpretativa pola zona



### Duvi | Vigo

O 18 de abril é o Día internacional dos Monumentos e Sitios, unha conmemoración que neste 2018 ten como lema *#heritage4generations*. Pero non é necesario desprazarse lonxe para poder coñecer o patrimonio cultura e histórico e, de feito, o campus de Vigo agocha segredos, algúns descoñecidos para a inmensa maioría da cidadanía, pero que son unha mostra de que esta zona estivo habitada dende hai milenios. Unha necrópole megalítica, silos prehistóricos... todos estes elementos foron en 2011 incluídos nun proxecto para a valoración do patrimonio cultural das parroquias de Candeán, Zamáns

e Saiáns e algún deles conta na actualidade con paneis informativos que permiten coñecer un pouco mellor a historia desta zona. Ademais este percorrido está incluído na colección de folletos informativos que edita o Concello de Vigo cos roteiros da contorna e será obxecto nos vindeiros meses dunha visita interpretativa que están a preparar o Grupo de Innovación Docente en Educación Patrimonial e o Grupo de Estudos de Arqueoloxía, Antigüidade e Territorio (GEAAT) da Facultade de Historia do campus de Ourense.

O roteiro pola campus permite visitar a necrópole megalítica das Xunqueiras e o xacemento de fosas da Prehistoria Recente do Monte das Cabanas, "un xacemento excepcional dende o punto de vista arqueolóxico", segundo Beatriz Comendador, profesora do Departamento de Historia, Arte e Xeografía do campus de Ourense. A docente apunta que aínda que "as persoas que realicen o itinerario si poderán ver os restos de catro túmulos ou mámoas", non é posible ver as fosas nin os furados de poste que apareceron en Monte das Cabanas ao estaren soterradas. Moitos dos materias arqueolóxicos recuperados, como vasos cerámicos, muíños de man, crisois ou sementes, foron depositados no Museo Quiñones de León de Vigo.

### Dúas zonas arqueolóxicas



Percorrido polos xacementos arqueolóxicos do campus de Vigo

[https://duvi.uvigo.gal/duvi\\_gl/contenido/artigos/cultura/2018/04/artigo\\_0016.html](https://duvi.uvigo.gal/duvi_gl/contenido/artigos/cultura/2018/04/artigo_0016.html)



- Inicio
- Institucional
- Investigación
- Actividades Académicas
- Cultura
- Alumnado
- Deportes
- Publicacións
- Opinión

[Axenda](#)[Quiosco](#)[Hemeroteca](#)[Campus de Ourense](#)[Campus de Pontevedra](#)[Campus de Vigo](#)[RSS](#)[DUVI \(2001-2007\)](#)[Caixa de queixas, suxestións e parabéns](#)

Comezo

venres 13 de abril de 2018

A Delegación de Alumnos da Facultade de Historia organiza unha nova edición destas xornadas

## Sexto capítulo de 'Cando Mario coñeceu a Clío'

Será os días 18 e 19 de abril



### Duvi | Ourense

Entre as actividades que cada curso organiza o alumnado do campus de Ourense están as *Xornadas Cando Mario coñeceu a Clío...*, postas en marcha pola Delegación de Alumnos da Facultade de Historia coa colaboración do seu centro e da publicación *El Octavo Historiador*, feita por egresados e egresadas desta facultade. Os días 18 e 19 de abril celebrarase a sexta edición dunha iniciativa que trata cada ano de fomentar o achegamento á historia desde un punto de vista diferente.

"Co obxectivo de difundir a historia alén das aulas, este ano contaremos cunha clara multidisciplinaridade dentro dos relatorios, abrangendo desde contemporánea, pasando pola recreación histórica galaica e ata a esgrima en épocas pasadas", indican desde a organización da cita. Para acadar este obxectivo, están convidados a participar nas xornadas tanto egresados e egresadas da Facultade de Historia como persoa doutros colectivos ou con outras traxectorias pero que desde a organización das actividades consideran que poden achegar aspectos novedosos no eido histórico por algún motivo, desde o contido abordado ata a forma de contar a historia.

As xornadas arrancarán o mércores 18 coa participación do egresado da Facultade de Historia do campus de Ourense Arturo Real, que falará sobre a figura de Manuel Sueiro como a dun "investigador e escritor ourensán de comezos de séculos", e de Paco Boluda, que falará do recreacionismo na divulgación histórica. Ademais, David Vázquez fará unha intervención titulada *Asolagados, a vida e a memoria que anegou o encoro*, e Abel Moclás achegarase ao "archeogaming" como aproximación metodolóxica. Xa o xoves, a programación arrancará cunha intervención de Ad Adsurdum titulada *De esquina a esquina da península, todo sexa pola historia*, continuará cunha conferencia de Marcos Ferro sobre a interpretación das fontes documentais na esgrima histórica e outra de Ángeles Coello sobre Vincent Van Gogh a través do audiovisual e rematará cunha intervención de Fernando Rodríguez sobre o metílico, caso sobre o que ten publicado varias obras.



## VI Xornadas "Cuando Mario conoció a Clío"

[https://duvi.uvigo.gal/duvi\\_gl/contenido/artigos/academicas/2018/04/artigo\\_0017.html](https://duvi.uvigo.gal/duvi_gl/contenido/artigos/academicas/2018/04/artigo_0017.html)



Facultade de Historia  
Universidade de Vigo

# 20-21-22 abril 2018

## Zamora e Alto Douro

Dirixida aos alumnos de 1º e 2º do Grao en Xeografía e Historia. Materias de Prehistoria e Arqueoloxía

Coordinan: Ladislao Castro Pérez  
Fermín Pérez Losada

**Campamento romano de *Petavonium*, Castellón de Tábara, igrexa visigótica de San Pedro de la Nave, Museu do Côa, núcleo de arte rupestre de Penascosa, poboado prehistórico de Castelo Velho, mina aurífera romana de Tresminas, Museu Regional Flaviense, balneario romano de Chaves**



## #SaídasEstudo2017-18

# MAN FRED

HOME SEN PAZ



Luns 30 de abril, 9:00 h, Aula 07  
Proxección do documental sobre a vida e  
a obra artística do Alemán de Camelle.

Contará coa presentación e comentarios do director do  
documental, Simón Vázquez, membro do patronato  
do Museo do Alemán de Camelle.



- Inicio
- Institucional
- Investigación
- Actividades Académicas
- Cultura
- Alumnado
- Deportes
- Publicacións
- Opinión

---

- Axenda
- Quiosco
- Hemeroteca

---

- Campus de Ourense
- Campus de Pontevedra
- Campus de Vigo

---

- RSS
- DUVI (2001-2007)

---

- Caixa de queixas, suxestións e parabéns

Comezo

xoves 19 de abril de 2018

A actividade desenvolverase os días 4 e 5 de maio na Facultade de Historia do campus

## Un simposio internacional de arqueoloxía medieval afondará no proxecto do Castelo de Malpaso

O Geaat ten realizado dúas campañas de estudo deste enclave do Concello de Allariz



### Duvi | Ourense

A principios do ano 2016, o Grupo de Estudos de Arqueoloxía, Antigüidade e Territorio Geaat, da Universidade de Vigo, puxo en marcha o Proxecto Sancti Salvatoris co obxectivo de estudar e valorizar un xacemento altomedieval situado nas inmediacións da aldea de San Salvador dos Penedos, en Allariz, e coñecido como Castelo de Mouresiños ou Castelo do Malpaso. Tras dúas campañas de traballo nel, os días 4 e 5 de maio a Facultade de Historia do campus de Ourense acollerá un *Simposio Internacional de Arqueoloxía Medieval* que permitirá dar a coñecer este traballo e avanzar coas achegas de

diferentes expertas e expertos.

### Un referente histórico

O Proxecto Sancti Salvatoris, sinalan os seus responsables, estivo financiado pola convocatoria a proxectos de investigación Inou da Vicerreitoría do campus de Ourense e a Deputación de Ourense nos anos 2016 e 2017, contando ademais co apoio do Concello de Allariz, que achegou medios humanos e técnicos. "Foi durante este dous anos cando se desenvolveu o proxecto que incluíu cadansúas campañas de intervención directa no xacemento, ademais de tarefas de rexistro pormenorizado e estudo histórico, sacando á luz os restos dun castelo medieval en relación cun espazo funerario", comentan desde o comité organizador, formado polas investigadoras e o investigador do Geaat Patricia Valle, Alba A. Rodríguez e Adolfo Fernández.



## Simposio internacional de Arqueoloxía Medieval

[https://duvi.uvigo.gal/duvi\\_gl/contenido/artigos/investigacion/2018/04/artigo\\_0017.html](https://duvi.uvigo.gal/duvi_gl/contenido/artigos/investigacion/2018/04/artigo_0017.html)



- Inicio
- Institucional
- Investigación
- Actividades Académicas
- Cultura
- Alumnado
- Deportes
- Publicacións
- Opinión

- Axenda
- Quiosco
- Hemeroteca

- Campus de Ourense
- Campus de Pontevedra
- Campus de Vigo

- RSS
- DUVI (2001-2007)

Caixa de queixas, suxestións e parabéns

O campus acolleu este luns unha conferencia sobre este tema

### Unha panorámica en clave histórica da cartografía militar en España

A charla foi impartida polo militar experto en calibración Luis Lorenzo Esperante



#### Rosa Tedín | Ourense

A Facultade de Historia do campus de Ourense acolleu este luns unha nova sesión da súa Aula Aberta, iniciativa na que conferencias programadas para o alumnado do centro pasan a ser abertas a toda a comunidade universitaria polo interese transversal que poden suscitar. Nesta ocasión o protagonismo foi para a cartografía militar en España. Luis Lorenzo Esperante, militar cunha dilatada traxectoria en laboratorios de calibración, foi o encargado de ofrecer unha visión da historia e das características desta cartografía.

A intervención, organizada pola Área de Xeografía Física da Universidade de Vigo, foi presentada pola profesora Elena de Uña e levou por título *A cartografía militar en España: descrición e evolución histórica*. A docente destacou "a importancia enorme da cartografía militar" por ser ao longo da historia e tamén na actualidade "a máis precisa" e a empregada neste caso nos traballos arqueolóxicos e históricos. Por esta relevancia actual e pola súa relevancia pasada "en relación moi estreita cos conflitos bélicos", Elena de Uña salientou a pertinencia de que o alumnado do Grao en Xeografía e Historia do campus de Ourense se achegase "da man dos coñecementos e da experiencia" de Luis Lorenzo Esperante a esta temática.

Durante a súa intervención, Lorenzo Esperante, que foi director do Laboratorio Oficial de Metroloxía de Galicia e experto técnico de Laboratorios de Calibración para ENAC e avaliador do modelo de xestión da European Foundation on Quality Management desde 1992, fixo un repaso pola historia do Centro Xeográfico do Exército; polas características da cartografía que realiza e que tamén está a disposición de uso civil; pola historia da cartografía en Galicia e pola evolución do sistema de realización da cartografía tendo en conta como "se pasou de dar solucións locais a solucións globais compatibles coa produción cartográfica internacional".

#### Desde a creación do Depósito da Guerra

O seu repaso histórico pola cartografía arrancou cando 500 anos antes de Cristo se empezou a considerar que a terra



A cartografía militar en España.

[https://duvi.uvigo.gal/duvi\\_gl/contenido/artigos/academicas/2018/05/artigo\\_0002.html](https://duvi.uvigo.gal/duvi_gl/contenido/artigos/academicas/2018/05/artigo_0002.html)



# O CPR Padre Feijoo Zorelle gaña a I Olimpíada de Historia


Enfrontáronse 28 equipos en probas de pregunta-resposta

ETIQUETAS: MEDIOS | PÚBLICO EXTERNO | OURENSE | INSTITUCIONAL



I Olimpíada de Historia. Fai Historia con nós.

<https://www.uvigo.gal/universidade/comunicacion/duvi/cpr-padre-feijoo-zorelle-gana-i-olimpiada-historia>



Una vista del yacimiento de "Cibdá de Armea", en Allariz. | DUVI

# El tesoro oculto de Cibdá de Armea

de J.A. Otero RICART

Arqueólogos de la Universidad de Vigo descubren nuevas evidencias sobre la importancia que tuvo esta ciudad romana emplazada en el rural

Más de mil personas vivían en los primeros siglos de nuestra era en la ciudad romana de Armea, en el actual municipio ourensano de Allariz. Con una extensión de unos 40.000 metros cuadrados, se trata de la segunda mayor ciudad romana excavada en Galicia después de la de Lugo. La denominada Cibdá de Armea sigue revelando sus secretos al equipo de arqueólogos de la Universidad de Vigo que desde hace 8 años trabaja en el yacimiento.

Situada en Santa Mariña de Augas Santas, a unos 6 kilómetros de Allariz, Cibdá de Armea era conocida ya desde 1957 gracias a las excavaciones de Francisco Conde-Valvis, pero las últimas intervenciones empiezan a revelar la auténtica magnitud del hallazgo. Armea es la ciudad más grande de la época romana que se ha descubierto en Galicia después de la de Lugo. "No queremos decir que

en su momento fuese la segunda ciudad romana más importante, pero sí que en el estado actual de la investigación es la más importante excavada", afirma Adolfo Fernández, profesor de Arqueología de la Facultad de Historia de la Universidad de Vigo, en el campus de Ourense, y director del proyecto arqueológico. Y es que en el resto de Galicia no hay un yacimiento similar de la época romana. Se han descubierto villas, como la de Toralla, fábricas de salazón, salinas o un campamento romano, pero no una ciudad completa. A día de hoy sólo están Lugo y Armea.

"Conde-Valvis localizó unas estructuras

de la época romana que él identificó como villas, unas casas exentas aisladas en una zona rural. Pero, por lo que hemos descubierto hasta el momento, se trata de toda una ciudad de la época romana. Una ciudad que controlaba un territorio amplio, el valle del río Arnoia", comenta Adolfo Fernández.

Se trata de una gran ciudad que se fue desarrollando a lo largo de los siglos, concretamente entre el siglo I y III después de Cristo. Una ciudad con calles, con plazas, con grandes casas a cada lado de las calles... como cualquier ciudad romana de la época. "Es un recinto muy grande y hemos excavado muy

poco todavía—explica el responsable del proyecto—. Llevamos unos 2.500 metros cuadrados y calculamos que la extensión real del yacimiento es de unos 40.000, por lo que apenas llegamos a un 5 o un 7% del total. ¿Que cuántas personas podían vivir en Armea? Por la extensión que calculamos, podrían vivir allí más de un millar de personas. No sabemos con exactitud cuánta gente habitaba en cada casa, porque en algunos casos se trata de grandes domus de gente con poder, viviendas que contaban con un patio exterior y otro interior—el atrio—; son casas de unos 800 metros cuadrados de planta, y algunas con dos alturas y escaleras al piso superior".


Las viviendas se conservan muy bien, algunas con muros de dos metros de altura. "En una de ellas hemos encontrado un suelo preparado, enlosado de piedra, de una calidad elevada", señala Adolfo Fernández. Como la ciudad se encuentra en una zona de bosque, "afortunadamente nunca se construyó



07



08



09



01

encima, por lo que, a diferencia de lo que ocurre en otros yacimientos, las casas se encuentran en muy buen estado de conservación", añade el investigador del Grupo de Estudios de Antigüedad, Arqueología y Territorio de la Universidad de Vigo (GEAAT).

Los arqueólogos esperan encontrar en un futuro áreas públicas como un templo, una zona termal o una plaza pública. En el entorno del yacimiento han hallado dos inscripciones en piedra: en una de ellas, situada en la pared de un pajar de la aldea, figura el nombre de una persona, T. CAESENIV (Titus Caesennius); la otra se encuentra en la pared de una de las domus que han excavado y pone algo así como MAX IMVS (Maximus).

Minas de oro y estaño

La zona en la que trabajan los arqueólogos es "ex nova", es decir, no hay un nivel de construcción por debajo de las casas anterior a los romanos. Lo que han encontrado son varios episodios de ocupación, pero todos a partir de siglo I y hasta comienzos del siglo III, en que la ciudad fue abandonada de forma pacífica. "Es un abandono premeditado—refiere Adolfo Fernández—, posiblemente porque la ciudad perdió la centralidad o la función administrativa que tenía en el territorio". Una función que los arqueólogos vinculan a la explotación minera de oro y estaño existente en la comarca. "Había una explotación minera muy importante en Los Milagros de Monte Medo, que se encuentra relativamente cerca, en la zona de Baños de Molgas, donde está ahora el santuario de Los Milagros", explica el profesor de Arqueología de la Universidad de Vigo.

Aparte de la minería, el valle en que se encuentra Armea es una zona muy fértil, con todo tipo de cultivos. "En las casas—añade Fernández— hemos encontrado zonas de mollienda y de almacenamiento de grano. Con-



02



03

trolaban un territorio donde podían explotar la agricultura y la ganadería; hay muchos agaraderos de ganado en las casas, algunos de ellos son unas piezas decoradas preciosas".

El yacimiento se denomina la Cibdá de Armea y fue declarado Monumento Histórico-Artístico desde 1963, por lo que actualmente es Bien de Interés Cultural (BIC). El conjunto arqueológico está formado por la aldea de Santa Mariña de Augas Santas con su iglesia tardorrománica; el Forno da Santa (una sauna de época galaico-romana); la basílica de la Ascensión (construida e inacabada sobre el Forno da Santa); el monte do Señorío (un yacimiento habitacional romano cerca de la Cibdá); la vía romana que va desde Chaves-Xinzo-Ourense y hasta Lugo, que actualmente es Camino de Santiago; y la Cibdá de Armea, una ciudad romana que posiblemente tenga una raíz castrexa, aunque de momento no hay constancia.



04



05



06

Importantes hallazgos pétreos

En la campaña de este verano, los arqueólogos de la Universidad de Vigo han encontrado, en la zona conocida como la Atalaya, columnas y capiteles que forman parte del llamado "tesoro pétreo de Valvis". Francisco Conde-Valvis había llevado diverso material al Museo Arqueológico de Ourense, "lo que no sabíamos era que había bastante más escondido—Valvis lo había enterrado de nuevo— y es lo que este año hemos recuperado", apunta Adolfo Fernández, director del proyecto y también vicedecano de la Facultad de Historia de la UVigo.

"Este verano—continúa—hemos encontrado muchas piezas de piedra. Es posiblemente el yacimiento de todo el Noroeste peninsular que tenga más 'plástica', como se designa en arqueología los elementos en piedra; mucho más que Santa Tegra, por ejemplo". De hecho, ya en los años 50 se localizaron en Ar-

- 01. El equipo de la campaña 2018 con algunos elementos pétreos del llamado "tesoro de Conde-Valvis".
- 02. Un trisquel de piedra.
- 03. Trabajos en el yacimiento.
- 04. Dos de las columnas encontradas en "Cibdá de Armea".
- 05. Fragmento de un cuenco de vidrio de tipo "mosaico".
- 06. Una fibula hallada en Armea.
- 07. Bodega de la domus del hexasquel en fase excavación y registro.
- 08. Una vista del yacimiento.
- 09. Adolfo Fernández, director del proyecto arqueológico, con algunos de los restos localizados. | DUVI

mea dos torsos de guerreros galaico-romanos labrados en piedra. "Tenemos también cabezas cortadas, trisqueles y hexasqueles—piezas que decoraban las casas—, todo esto en piedra. Además, hemos encontrado amarramientos de ganado, decorados y de una calidad exquisita. En fin, todo tipo de decoraciones en piedra, a los que hay que sumar una cantidad inmensa de capiteles, fustes o columnas. Es el yacimiento gallego con mayor número de elementos de piedra".

Las piezas de la cultura castreña que se han encontrado aparecen en un contexto romano, del siglo I después de Cristo. "Eso no quiere decir que no mantuvieran los símbolos de la raíz cultural indígena, que se refleja en símbolos decorativos como la roseta o el trisquel", añade Adolfo Fernández.

También se han encontrado en Armea todo tipo de piezas de cerámica de uso habitual. "Cada año sacamos varios miles de fragmentos de este tipo de piezas; algún año lo-

calizamos más de 20.000 fragmentos. Tenemos también mucha cantidad de vidrio de la época romana, vajilla importada de otras zonas de España, del sur de Francia y de Italia. Y es que en la ciudad de Armea había grandes casas de gente pudiente que tenía acceso a

ese tipo de materiales", señala el director del proyecto arqueológico.

Otros hallazgos son ánforas, piezas de metal, tanto de hierro como de bronce: pesas, fibulas, llaves de puertas, cerraduras, calderos y asas de bronce, clavos y algún cuchillo de hierro... También se han encontrado cinco monedas y algunas piezas de joyería. Entre lo más destacado de las últimas actuaciones se encuentran varias piezas de vidrio de collar importadas y algún vidrio de mosaico. "Se trata de un vidrio elaborado en unos talleres de Italia, muy poco habitual en Galicia", explica Adolfo Fernández.

El proyecto lo lleva a cabo el GEAAT de la Universidad de Vigo gracias a un convenio

con el Concello de Allariz, que costea totalmente las excavaciones y el trabajo posterior de laboratorio. "A pesar de las reiteradas solicitudes por parte del

Concello—apunta Adolfo Fernández— nunca hemos recibido ningún tipo de ayuda de la Xunta de Galicia". Las excavaciones se vienen desarrollando en los últimos 8 años de forma ininterrumpida, por lo que es el proyecto de arqueología académica más longevo en Galicia y un referente para la formación de los alumnos de Arqueología.

Las responsables del trabajo de campo fueron este año las becarias doctorales Alba Rodríguez Nóvoa y Patricia Valle Abad, con Noé Valtierra Pereiro como conservador-restaurador. El equipo de excavaciones está compuesto por unas 20 personas, que van rotando durante el mes de trabajos en el yacimiento, que se realizan entre mediados de junio y mediados de julio. Ahora se encuentran en la fase de conservación preventiva de todo lo que han encontrado.